



NAČRTOVANJE PROSTORA ZEMLJE KOT CELOTE

dr. Andrej Pogačnik, prof. v pokoju



URAVNOTEŽEN PROSTORSKI RAZVOJ V DOBI PODNEBNIH SPREMEMB





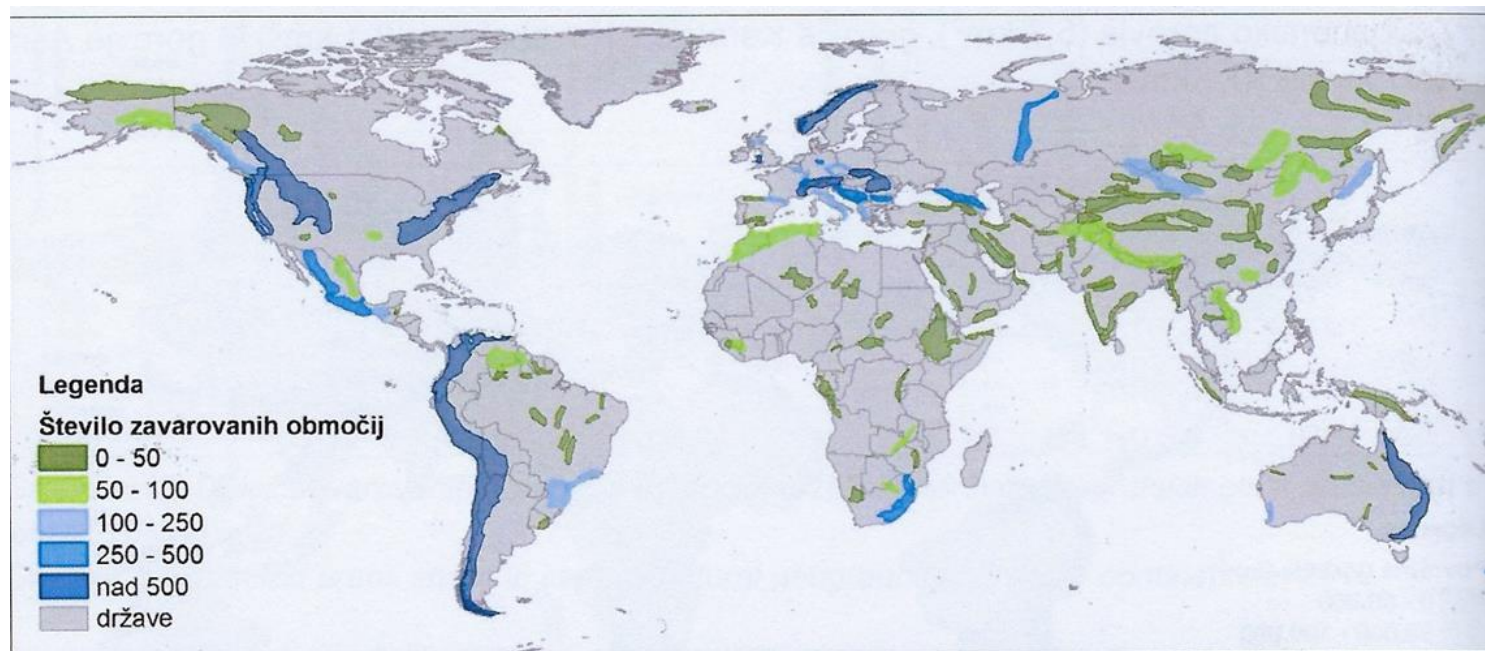
URAVNOTEŽEN PROSTORSKI RAZVOJ V DOBI PODNEBNIH SPREMEMB





URAVNOTEŽEN PROSTORSKI RAZVOJ V DOBI PODNEBNIH SPREMEMB

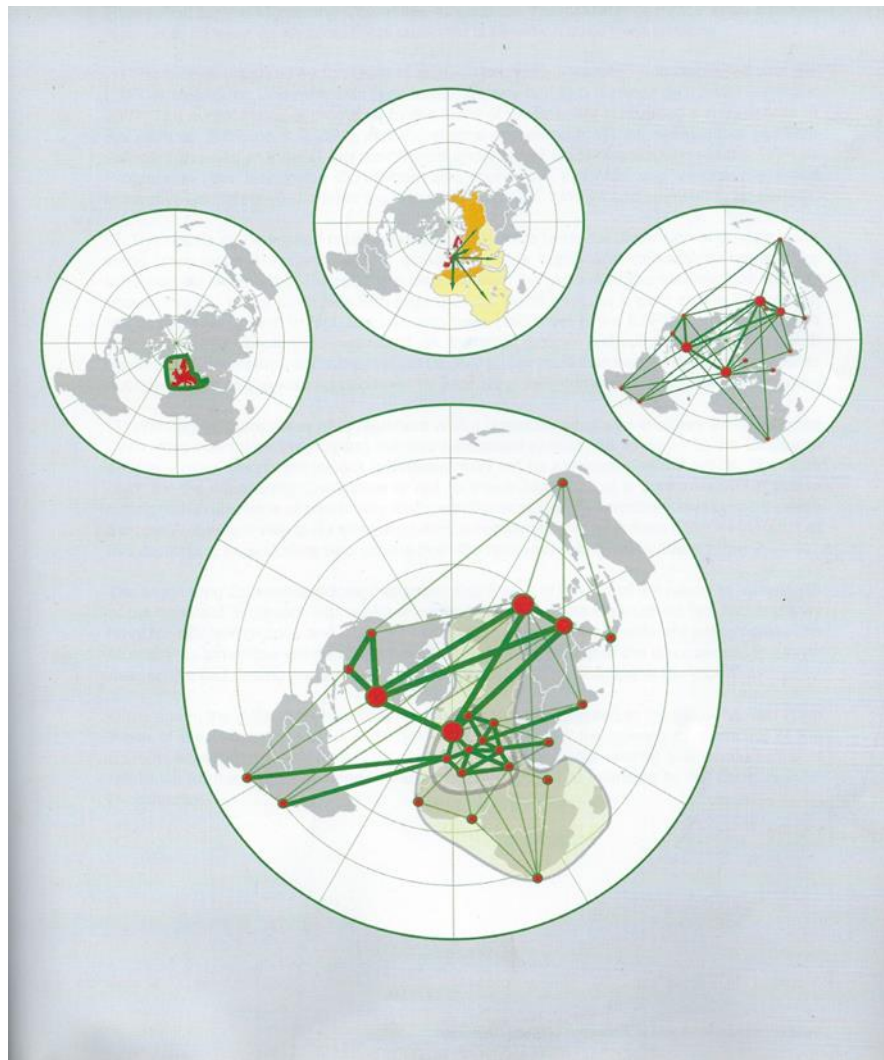


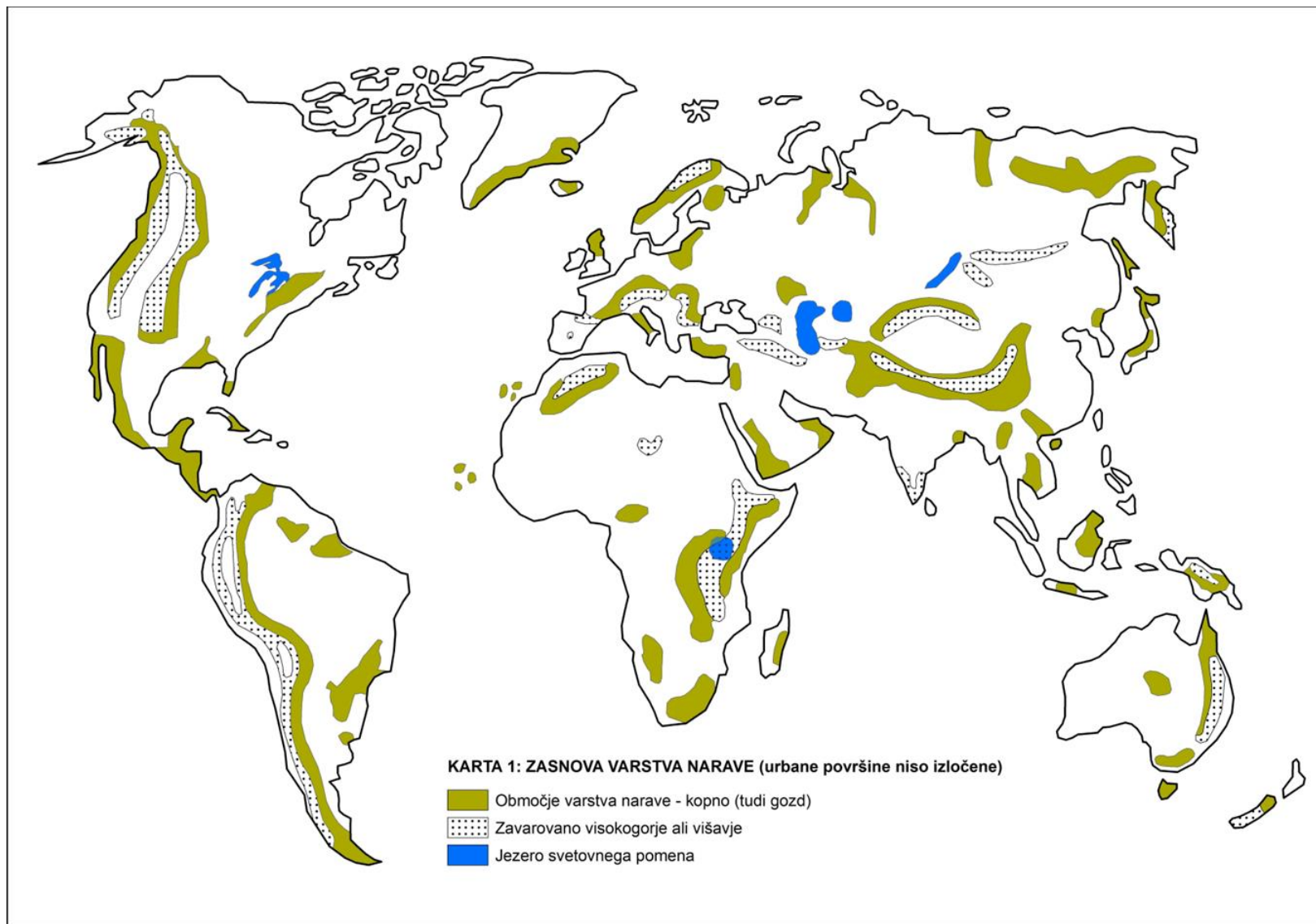


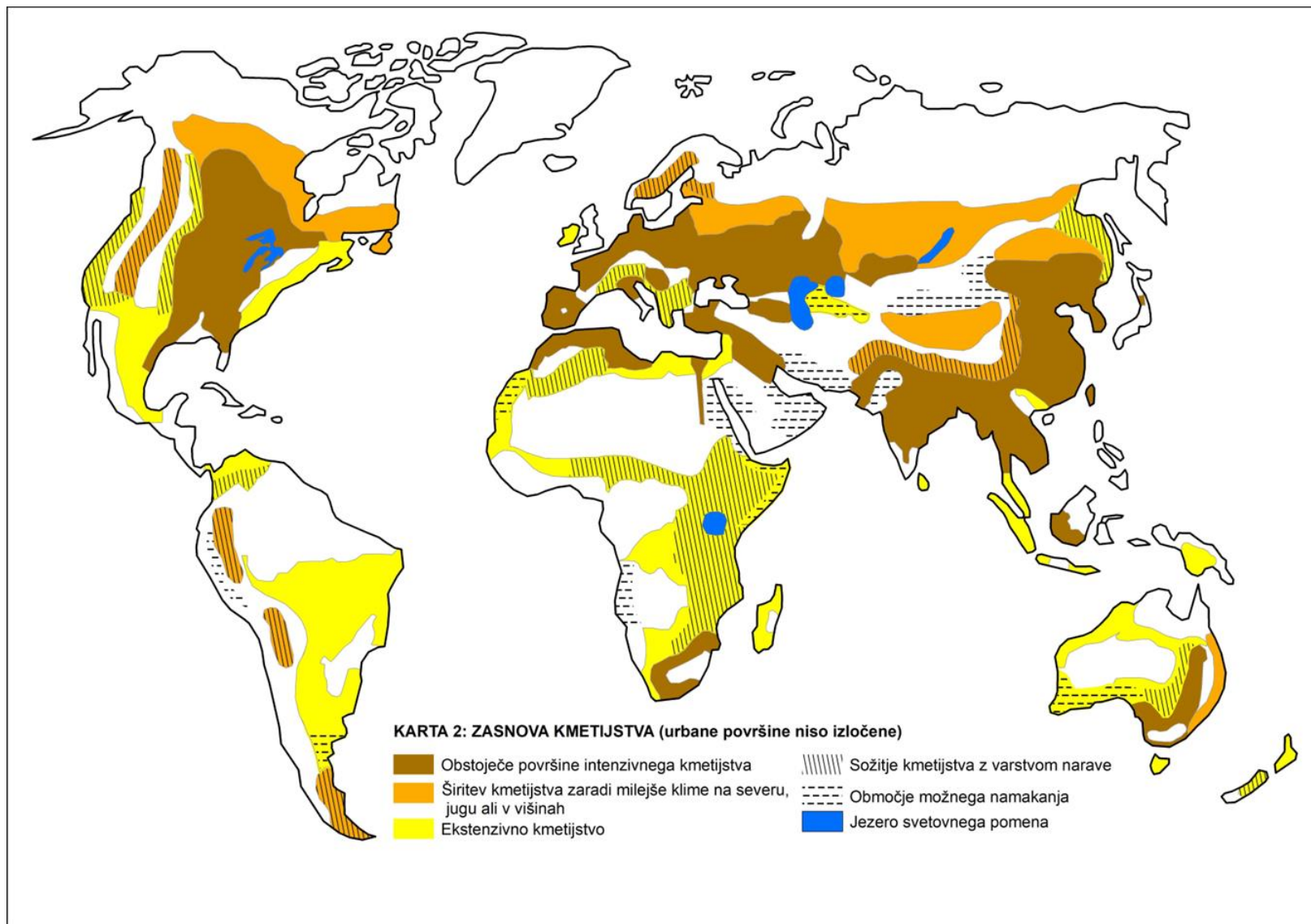
Slika 64: Število zavarovanih območij v območju gorskih verig v letu 2010
Figure 64: Number of the protected areas in the mountain ranges in 2010

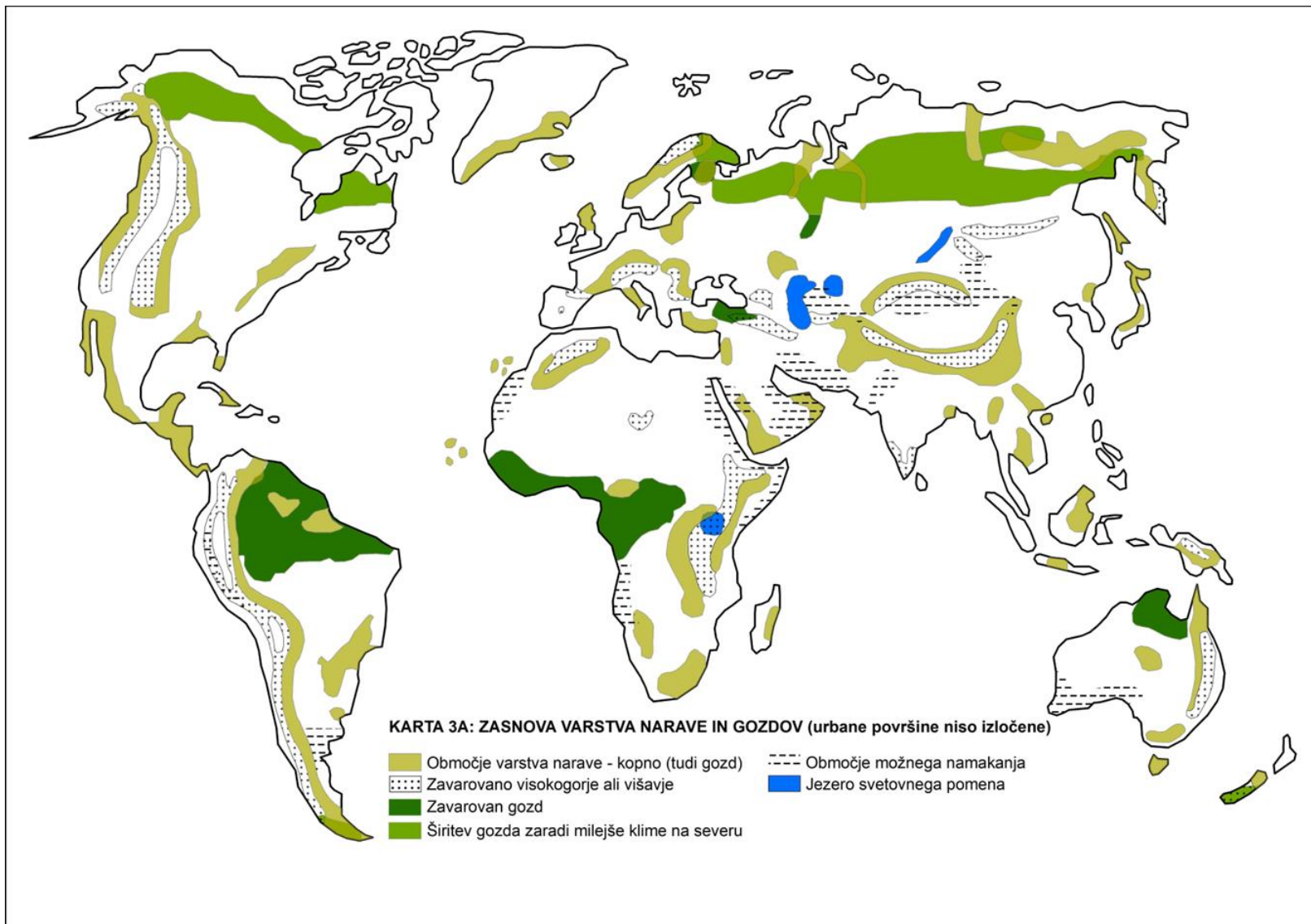


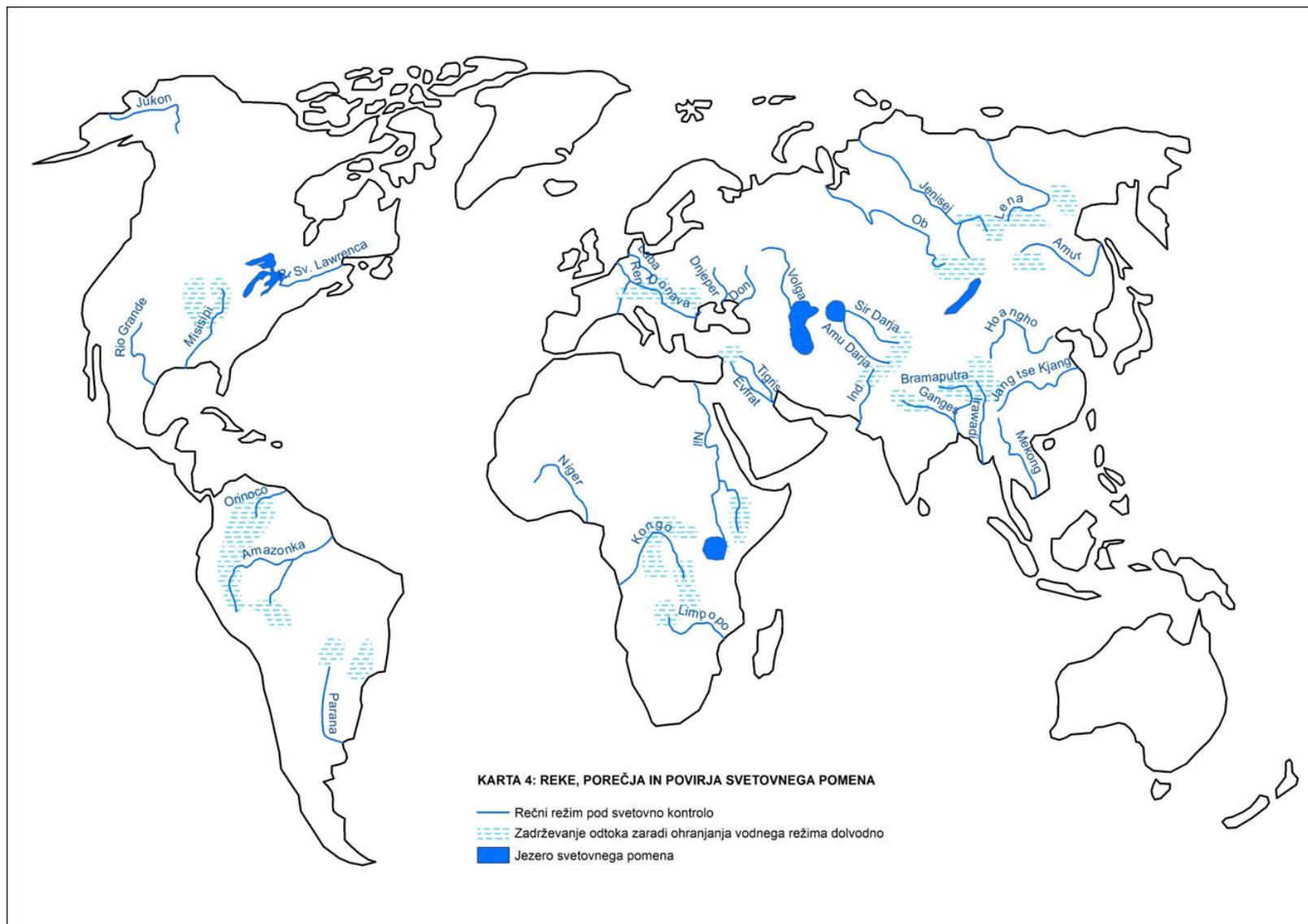
URAVNOTEŽEN PROSTORSKI RAZVOJ V DOBI PODNEBNIH SPREMEMB

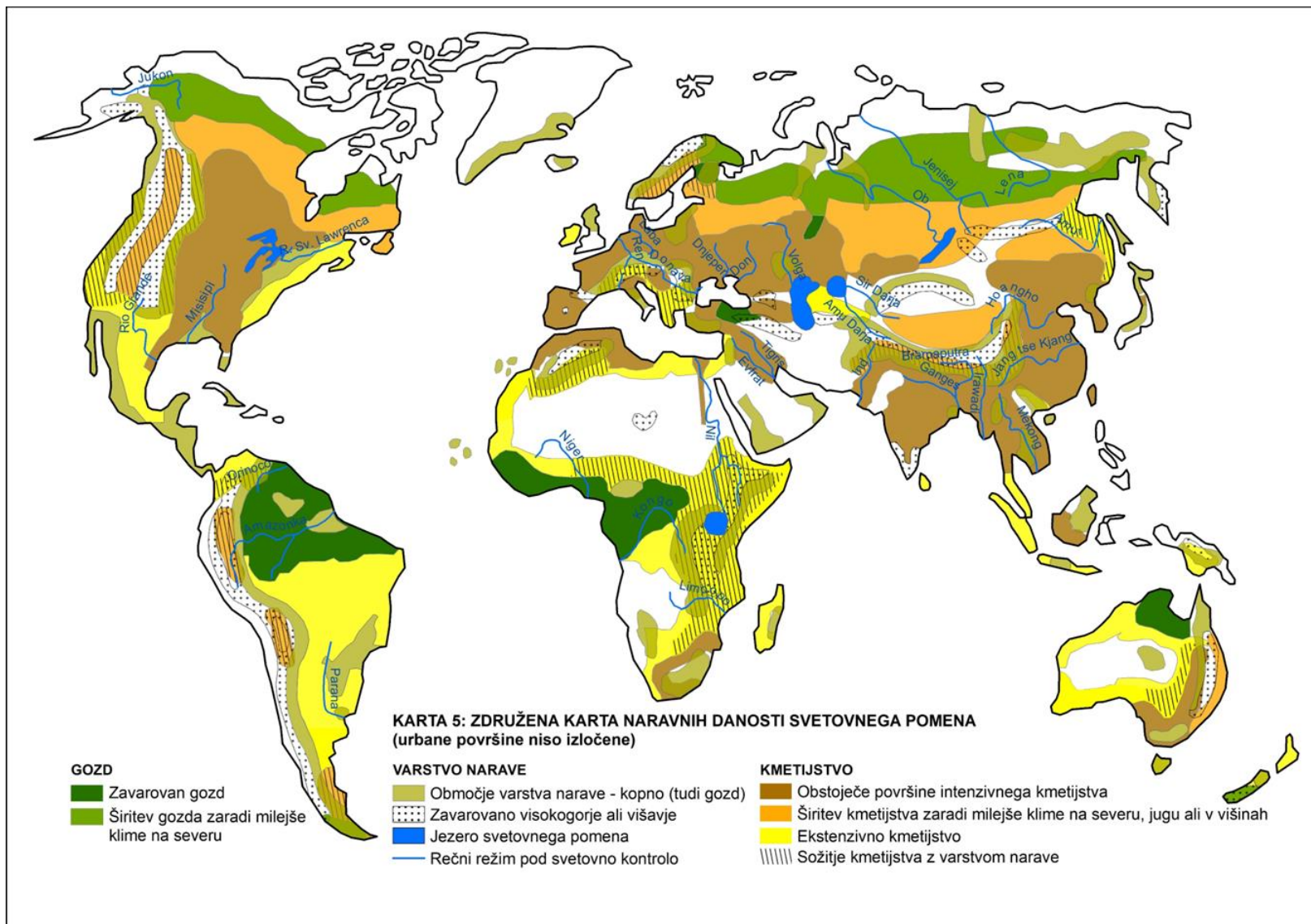




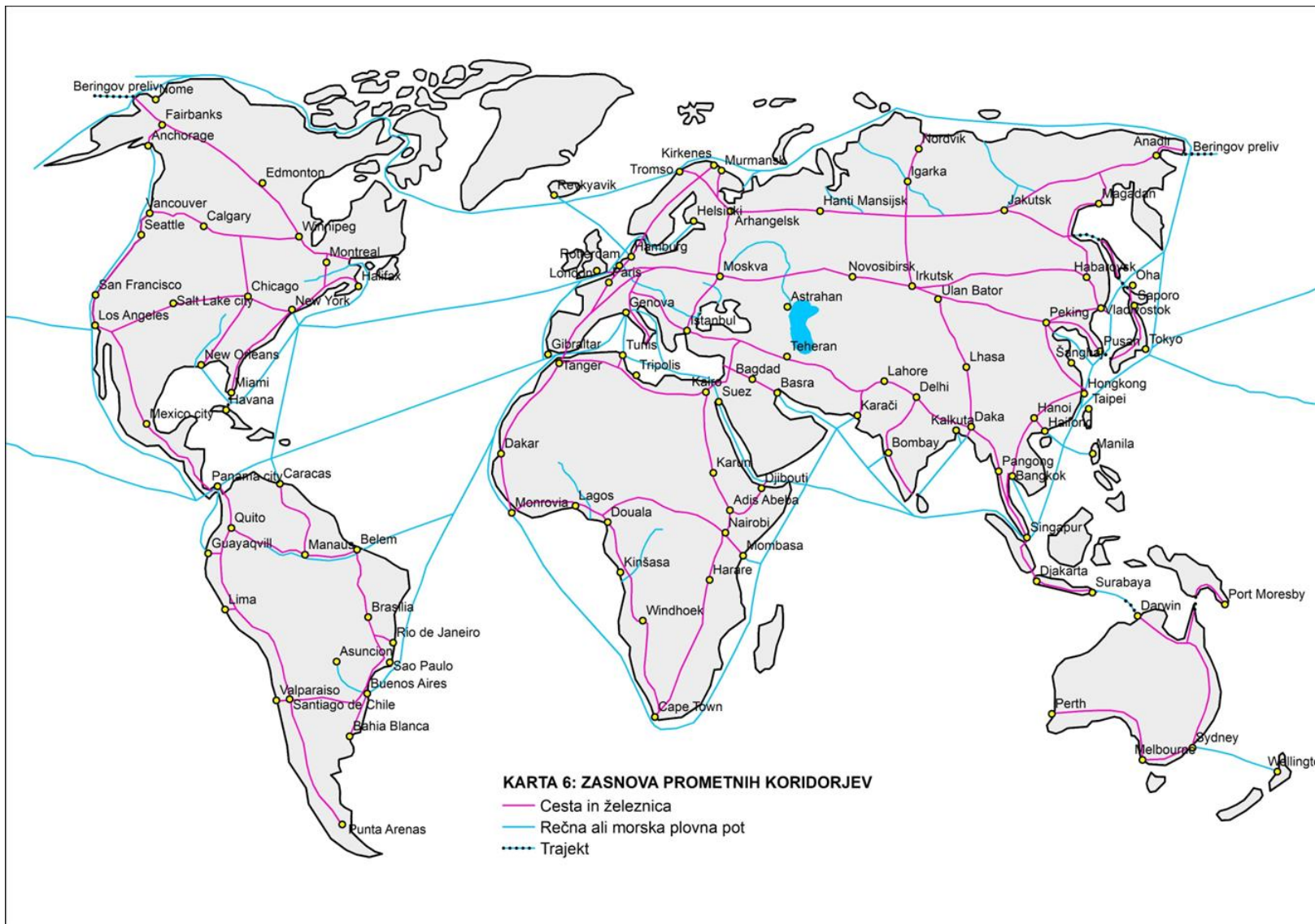




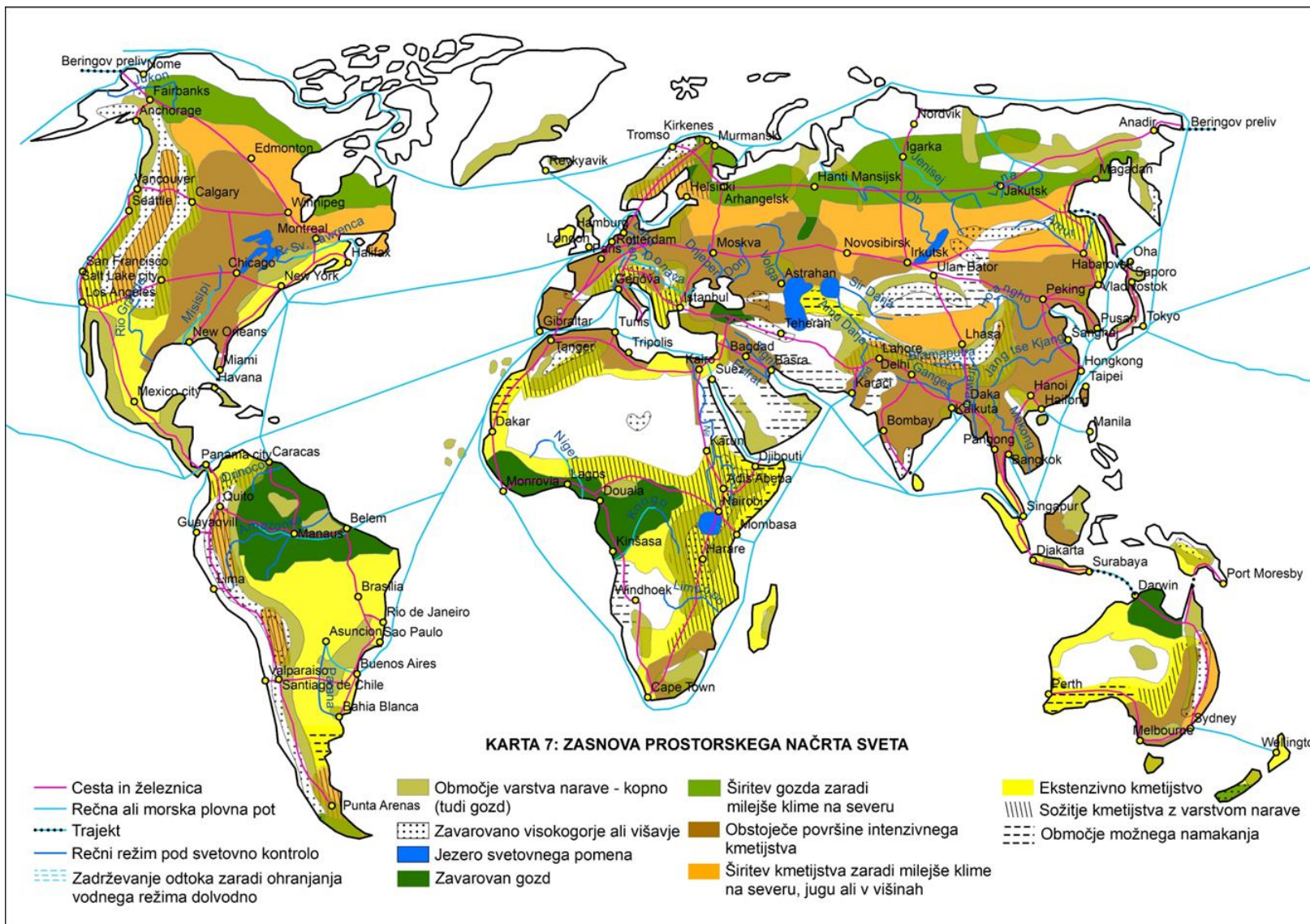




URAVNOTEŽEN PROSTORSKI RAZVOJ V DOBI PODNEBNIH SPREMEMB



URAVNOTEŽEN PROSTORSKI RAZVOJ V DOBI PODNEBNIH SPREMEMB





Hvala za vašo pozornost!

Vsebina predstavitve je del knjige Prostorski načrt sveta
(Pogačnik, 2024), ki jo lahko prejmete pri avtorju.